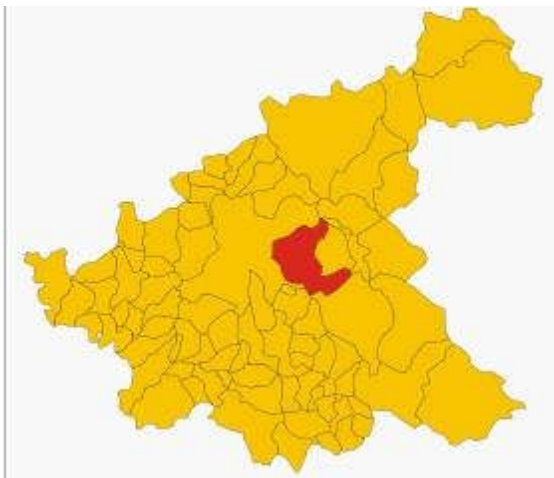


Allegato 3

LE AREE DISMESSE IN PROVINCIA DI RIETI

Comune	Cittaducale
Struttura	Ex COGESA CONSULT S.r.l.
Proprietario	CO.GE.S.A. CONSULT S.r.l.
Estensione/locazione	Via delle Industrie 4
Uso originario	Edilizia
Anno costruzione	
Anno dismissione	2008
Stato di conservazione	
Materiali pericolosi	Nel sito sono stati riscontrati alti valori di inquinanti
Accessibilità	Il sito è ben collegato alla statale "Salaria"
Ipotesi di recupero	Il Consorzio Industriale della Provincia di Rieti ha avviato un bando per presentare progetti per il recupero dello stabile. Il bando scade il 31/1/2014
Note	il sito risulta essere chiuso a causa dell'alto tasso di inquinanti, la CO.GE.S.A. CONSULT S.r.l. è in causa per recuperare l'area. Dati catastali: Comune di Cittaducale Fig 5 Mappale 188



Comune	Rieti
Struttura	Ex ICOSYSTEEL s.r.l.
Proprietario	
Estensione/ locazione	Via F.M. Malfatti
Usò originario	Sviluppo di apparecchiature elettroniche
Anno costruzione	
Anno dismissione	2011
Stato di conservazione	
Materiali pericolosi	
Accessibilità	Il sito è ben collegato alla statale "Salaria"
Ipotesi di recupero	Il Consorzio Industriale della Provincia di Rieti ha avviato un bando per presentare progetti per il recupero dello stabile. Il bando scade il 31/1/2014
Note	Dati catastali: Comune di Rieti Fig 29 VA mappale 373



Comune	Rieti
Struttura	Ex COMIFAR S.r.l.
Proprietario	COMIFAR S.r.l.
Estensione/locazione	Via O. di Fazio
Uso originario	Distribuzione farmaci
Anno costruzione	
Anno dismissione	2012
Stato di conservazione	
Materiali pericolosi	
Accessibilità	Il sito è ben collegato alla statale "Salaria"
Ipotesi di recupero	Il Consorzio Industriale della Provincia di Rieti ha avviato un bando per presentare progetti per il recupero dello stabile. Il bando scade il 31/1/2014
Note	Dati Catastali: Comune di Rieti FIg. 24 VA Mappale 24



Comune	Rieti
Struttura	Ex RITEL S.p.A.
Proprietario	RITEL SPA
Estensione/ locazione	Via Salaria per L'Aquila
Uso originario	Costruzione prodotti elettronici
Anno costruzione	
Anno dismissione	2012
Stato di conservazione	
Materiali pericolosi	
Accessibilità	Il sito è sulla statale "Salaria"
Ipotesi di recupero	Il Consorzio Industriale della Provincia di Rieti ha avviato un bando per presentare progetti per il recupero dello stabile. Il bando scade il 31/1/2014
Note	Dati catastali: Comune di Cittaducale Fig.9 mappale 21



Comune	Rieti
Struttura	Ex OMICRON MANUFACTURING S.r.l.
Proprietario	
Estensione/locazione	Via E. Greco
Uso originario	Industria farmaceutica
Anno costruzione	
Anno dismissione	2007
Stato di conservazione	
Materiali pericolosi	
Accessibilità	Il sito è ben collegato alla statale "Salaria"
Ipotesi di recupero	Il Consorzio Industriale della Provincia di Rieti ha avviato un bando per presentare progetti per il recupero dello stabile. Il bando scade il 31/1/2014
Note	Dati catastali: Comune di Rieti 24 VA mappale 714



Comune	Rieti
Struttura	Ex Falegnameria Graziani Domenico
Proprietario	
Estensione/locazione	Via Donatori di sangue
Uso originario	Lavorazione prodotti in legno
Anno costruzione	
Anno dismissione	
Stato di conservazione	
Materiali pericolosi	
Accessibilità	Il sito è ben collegato alla statale "Salaria"
Ipotesi di recupero	Il Consorzio Industriale della Provincia di Rieti ha avviato un bando per presentare progetti per il recupero dello stabile. Il bando scade il 31/1/2014
Note	Dati catastali: Comune di Rieti 29 VA mappale 194-195



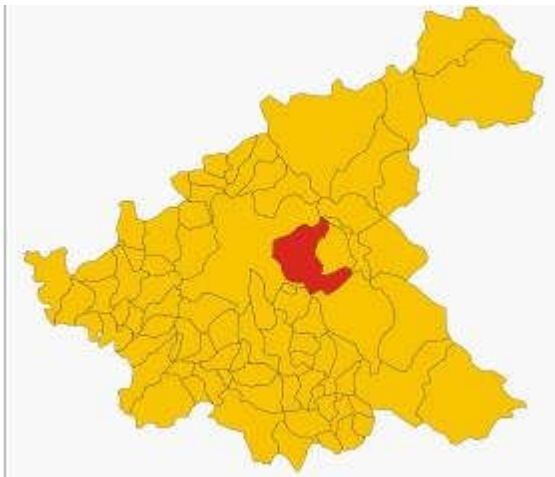
Comune	Cittaducale
Struttura	Ex SECAT srl
Proprietario	
Estensione/locazione	Via della Meccanica
Uso originario	Apparecchi e Forniture Elettriche
Anno costruzione	
Anno dismissione	
Stato di conservazione	
Materiali pericolosi	
Accessibilità	Il sito è ben collegato alla statale "Salaria"
Ipotesi di recupero	Il Consorzio Industriale della Provincia di Rieti ha avviato un bando per presentare progetti per il recupero dello stabile. Il bando scade il 31/1/2014
Note	Dati catastali: Comune di Cittaducale 5 mappale 569



Comune	Cittaducale
Struttura	Ex S.I.M. (Banca Popolare dell'Etruria e del Lazio Soc. Coop.)
Proprietario	
Estensione/locazione	Via Salaria per L'Aquila
Uso originario	
Anno costruzione	
Anno dismissione	
Stato di conservazione	
Materiali pericolosi	
Accessibilità	Il sito si trova sulla statale "Salaria"
Ipotesi di recupero	Il Consorzio Industriale della Provincia di Rieti ha avviato un bando per presentare progetti per il recupero dello stabile. Il bando scade il 31/1/2014
Note	Dati catastali: Comune di Cittaducale 9 mappale 969



Comune	Cittaducale
Struttura	Ex Dueesse
Proprietario	
Estensione/locazione	Via Salaria per L'Aquila
Uso originario	Commercio al dettaglio di mobili
Anno costruzione	
Anno dismissione	
Stato di conservazione	
Materiali pericolosi	
Accessibilità	Il sito è sulla statale "Salaria"
Ipotesi di recupero	Il Consorzio Industriale della Provincia di Rieti ha avviato un bando per presentare progetti per il recupero dello stabile. Il bando scade il 31/1/2014
Note	Dati catastali: Comune di Cittaducale 9 mappale 236



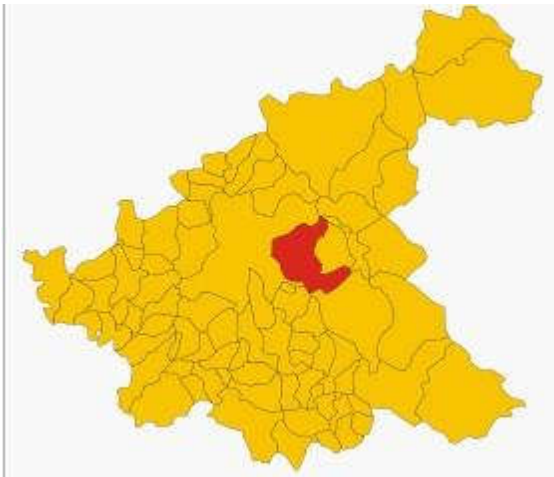
Comune	Rieti
Struttura	Ex Il Casaro s.r.l.
Proprietario	
Estensione/locazione	Via della Genetica,9
Uso originario	Vendita di alimentari
Anno costruzione	
Anno dismissione	
Stato di conservazione	
Materiali pericolosi	
Accessibilità	Il sito è ben collegato alla statale "Salaria" e si trova nel centro della città
Ipotesi di recupero	Il Consorzio Industriale della Provincia di Rieti ha avviato un bando per presentare progetti per il recupero dello stabile. Il bando scade il 31/1/2014
Note	Dati catastali: Comune di Rieti Fig. 24/VA mappale 208



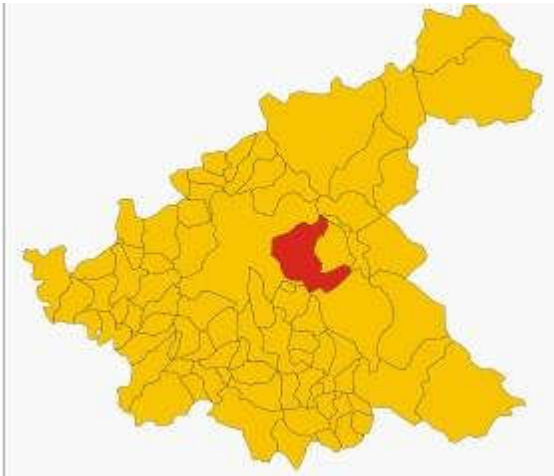
Comune	Cittaducale
Struttura	Ex Nuova Verbania Spa
Proprietario	
Estensione/locazione	Via Salaria per L'Aquila
Uso originario	
Anno costruzione	
Anno dismissione	
Stato di conservazione	
Materiali pericolosi	
Accessibilità	Il sito è ben collegato alla statale "Salaria"
Ipotesi di recupero	Il Consorzio Industriale della Provincia di Rieti ha avviato un bando per presentare progetti per il recupero dello stabile. Il bando scade il 31/1/2014
Note	Dati catastali: Comune di Cittaducale 14 mappale 80



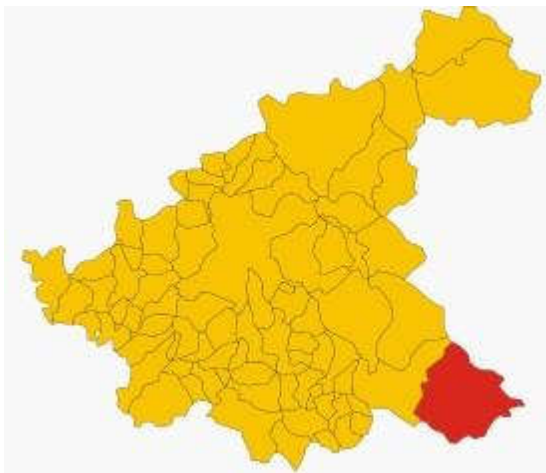
Comune	Cittaducale
Struttura	Ex Paugusta srl
Proprietario	
Estensione/locazione	Via Salaria per L'Aquila
Uso originario	
Anno costruzione	
Anno dismissione	
Stato di conservazione	
Materiali pericolosi	
Accessibilità	Il sito è ben collegato alla statale "Salaria"
Ipotesi di recupero	Il Consorzio Industriale della Provincia di Rieti ha avviato un bando per presentare progetti per il recupero dello stabile. Il bando scade il 31/1/2014
Note	Dati catastali: Comune di Cittaducale 9 mappale 207



Comune	Cittaducale
Struttura	ex Frigor frutta
Proprietario	
Estensione/locazione	Via Salaria per L'Aquila
Uso originario	
Anno costruzione	
Anno dismissione	
Stato di conservazione	
Materiali pericolosi	
Accessibilità	Il sito è sulla statale "Salaria"
Ipotesi di recupero	Il Consorzio Industriale della Provincia di Rieti ha avviato un bando per presentare progetti per il recupero dello stabile. Il bando scade il 31/1/2014
Note	Dati catastali: Comune di Cittaducale, Fig. 9 mappale 66



Comune	Borgorose
Struttura	ex Servizi Segnalazioni stradali spa
Proprietario	Servizi Segnalazioni stradali spa
Estensione/locazione	Località Piana di Spedino
Uso originario	Segnaletica stradale
Anno costruzione	
Anno dismissione	2010
Stato di conservazione	
Materiali pericolosi	
Accessibilità	Il sito è ben collegato alla statale "Salaria"
Ipotesi di recupero	Il Consorzio Industriale della Provincia di Rieti ha avviato un bando per presentare progetti per il recupero dello stabile. Il bando scade il 31/1/2014
Note	Dati catastali: Comune di Borgorose, Fig. 92 mappale 250 Circa il fallimento dell'azienda c'è una vertenza tra la Regione Lazio e l'azienda stessa



Comune	Borgorose
Struttura	Ex Centro Sud Prefabbricati S.p.A.
Proprietario	
Estensione/località	Località Piana di Spedino
Uso originario	Costruzione di pre-fabbricati
Anno costruzione	
Anno dismissione	2013
Stato di conservazione	
Materiali pericolosi	
Accessibilità	Il sito è ben collegato alla statale "Salaria"
Ipotesi di recupero	Il Consorzio Industriale della Provincia di Rieti ha avviato un bando per presentare progetti per il recupero dello stabile. Il bando scade il 31/1/2014
Note	Dati catastali: Comune di Borgorose, Fig. 72 mappale 233

